

TOOLKIT

Moni thon

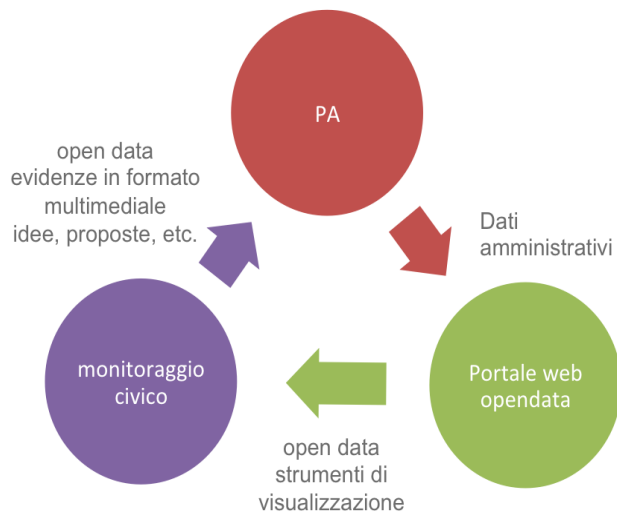
Diventa un cittadino
monitorante in cinque
mosse!

Indice

1. Che cosa si fa con Monithon e chi lo fa	2
1.1 Che cosa è il monitoraggio civico	2
1.2 Identikit del cittadino monitorante	2
2. Che cosa è Monithon	3
3. Pianificazione di un monithon	4
3.1 Quale progetto monithonare?	4
3.1.1 OpenCoesione	4
3.1.2 Layer	5
3.2 Preparare la passeggiata di monitoraggio	6
3.2.1 Documentarsi	6
3.2.2 Analizzare i dati	6
3.2.3 Personalizzare il questionario	8
4. Pubblicazione del report	8
5. Diffusione del report	9

1) Che cosa si fa con Monithon e chi lo fa

1.1) Che cosa è il monitoraggio civico



Disegno 1: flusso di informazioni tra amministrazione e comunità civiche nel monitoraggio civico.

Per monitoraggio civico si intendono le attività sistematiche di controllo, verifica, raccolta di idee e proposte che le comunità civiche o i singoli individui conducono nei confronti degli interventi finanziati dalle politiche pubbliche, a partire dai dati e dalle informazioni rese disponibili in formato aperto e riutilizzabile dalle Amministrazioni responsabili. Tali attività prevedono la raccolta di evidenze, informazioni, news, suggerimenti sull'attuazione delle politiche, prevalentemente attraverso una visita diretta presso le opere realizzate grazie ai finanziamenti pubblici. Le nuove informazioni vengono quindi sistematizzate e

visualizzate sul web attraverso appositi media civici e strumenti online che permettono, a loro volta, il riutilizzo delle informazioni stesse da parte delle amministrazioni e governi locali, di giornalisti, ricercatori e altri soggetti capaci di influenzare l'attuazione della politica e la successiva programmazione.

1.2) Identikit del cittadino monitorante

(dal post a cura di Giulio Di Chiara pubblicato sul [blog di Monithon](#))



- **attaccamento al territorio:** soltanto chi ha a cuore le sorti della propria terra sarà interessato a conoscere cosa avviene nel proprio territorio
- **curiosità:** è l'ingrediente che muove il mondo. Avere una buona dose di curiosità distingue un cittadino comune da un altro che non subisce passivamente tutto ciò che lo circonda

- **spirito di osservazione**: saper scatenare la propria curiosità a partire dall'osservazione anche di un piccolo dettaglio genera meccanismi virtuosi di ragionamenti che inducono ad informarsi, documentarsi ed esprimere opinioni oggettive.
- **oggettività**: un buon cittadino monitorante non ragiona con pregiudizio e in preda alla disinformazione. Viceversa, prova a documentarsi quel tanto che basta per poter esprimere il proprio punto di vista.
- **disponibilità al movimento**: monitorare significa anche essere disposti a spostarsi per osservare o reperire un'informazione. Nessuna informazione cadrà dal cielo o si troverà magicamente stampata all'interno della nostra buca delle lettere. In genere, i ciclisti sono molto avvantaggiati in tal senso, perché dal loro mezzo riescono ad avere maggiore libertà di movimento e capacità di osservazione a 360°.
- **passione**: è innegabile che un pizzico di passione sia indispensabile. Essa può essere declinata in base alla propria formazione professionale (ad esempio è inevitabile che un ingegnere dei trasporti segua l'evoluzione del tram sotto casa), alle proprie attitudini (un ciclista sarà vigilante sul grado di sicurezza della pista ciclabile appena realizzata) o semplicemente alle sorti del proprio territorio.
- **"diffidenza"**: scritto tra virgolette perché si intende quella diffidenza dal recepire come "vera" ogni informazione che si riceve dall'esterno (giornali, media, politica).
- **capacità relazionali**: sebbene non sia richiesto fare dei provini televisivi, saper reperire informazioni o proporre delle idee implica contatti umani (responsabili di aziende, assessorati, uffici etc) che vengono compromessi nel momento in cui non ci si pone con la giusta dose di rispetto per la disponibilità e la professione altrui.
- **propositività**: lamentarsi è una attività fine a se stessa qualora non accompagnata da un'indicazione o un suggerimento propositivo. Saper muovere una critica implica una serie di condizioni di cui al punto 4, 7 e 8, ma generalmente accompagnare ad essa un'idea o una visione aiuta a comprendere il motivo della critica stessa. Più in generale, essere propositivi agevola i rapporti umani con gli interlocutori e il raggiungimento di un obiettivo nel minor tempo possibile.
- **condivisione**: un cittadino monitorante deve saper condividere le informazioni in suo possesso con altre persone, al fine di intercettare diversi punti di vista e avviare un confronto oggettivo sulla questione. Ancorarsi sulle proprie posizioni spesso scaturlisce osservazioni sterili o superficiali.
- **costanza**: l'ingrediente fondamentale che sta alla base dei 10 punti precedenti. Monitorare qualcosa non lo prescrive il medico e implica una serie di circostanze e contesti che possono indurre a perdere facilmente la pazienza. Perseverare in tal senso è l'unico modo per provare a ottenere le risposte desiderate.

E non dimenticate una macchina fotografica!

2) Che cosa è Monithon



monitoring
marathon

Monithon.it è un'iniziativa indipendente di monitoraggio civico delle [politiche di coesione](#) basata sui dati aperti del portale [OpenCoesione](#). Il portale OpenCoesione pubblica i dati di monitoraggio rilasciati dalle stesse amministrazioni responsabili dei programmi comunitari e delle politiche nazionali di coesione sull'attuazione dei singoli interventi finanziati.

Il termine Monithon significa “maratona di monitoraggio” e nasce per dare un nome a una track dell’hackaton del primo raduno della mailing list “Spaghetti Open Data” proposta dal gruppo di lavoro del portale governativo OpenCoesione.gov.it e dedicata alla visita e alla raccolta di informazioni su alcuni progetti di ristrutturazione di scuole a Bologna.

L’iniziativa nasce dunque da un input del Dipartimento per lo Sviluppo e la Coesione Economica, responsabile dell’iniziativa OpenCoesione, e fa parte di una precisa strategia dell’amministrazione di promuovere l’utilizzo dei propri open data e la raccolta di feedback da parte degli utenti per favorire il «controllo civico» dell’efficacia delle politiche e una maggiore partecipazione alle scelte di policy.



3) Pianificazione di un monithon

3.1.) Quale progetto monithorare?



3.1.2) OpenCoesione

79,0 MILIONI DI EURO 1.081

localizzato in più comuni

SARI

Tem
In quali settori si interviene?

28.509.917	Agenda digitale	0
268.423.067	Ambiente	1.861.906
6.483.925	Città e aree rurali	0
57.030.081	Compettività Imprese	20.800
0	Cultura e turismo	12.512.229
0	Energia	910.037
	Inclusione sociale	11.269.559
	Infanzia e anziani	740.237
	Intervento	232.718.050

Cerca

Disegno 2: inserire nel motore di ricerca il nome della località per la quale si vuole visualizzare l’elenco dei progetti finanziati dalle politiche di coesione: esempio Sassari.

TROVATI 1.081 PROGETTI

scarica i risultati della ricerca
csv progetti [↓](#) | csv località [↓](#) | metadati [↓](#)

ASSEGNAZIONE CPE	AZIENDA OSPEDALIERA UNIVERSITARIA DI SASSARI - AMPLIAMENTO COMPLESSO OSPEDALIERO UNIVERSITARIO, COMPRESO COMPLETAMENTO DELL'ESISTENTE Finanziamento pubblico: 95.000.000,00 euro Territorio: Sassari (SASSARI) - Tema: Istruzione - Natura: Infrastrutture
PAGAMENTI EFFETTUATI 4%	METROPOLITANA LEGGERA DI SS - COLLEGAMENTI E METROTRAMVIE Finanziamento pubblico: 49.000.000,00 euro Pagamenti effettuati: 1.819.820,94 euro Territorio: Sassari (SASSARI) - Tema: Trasporti - Natura: Infrastrutture
ASSEGNAZIONE CPE	ERSU SASSARI - CAMPUS UNIVERSITARIO 500 POSTI E SERVIZI ACCESSORI Finanziamento pubblico: 20.000.000,00 euro Territorio: Sassari (SASSARI) - Tema: Istruzione - Natura: Infrastrutture
ASSEGNAZIONE CPE	POLO UNIVERSITARIO DI SASSARI - REALIZZAZIONE ORTO BOTANICO - COMPLETAMENTO REALIZZAZIONE DELL'AREA BIONATURALISTICA Finanziamento pubblico: 18.000.000,00 euro Territorio: Sassari (SASSARI) - Tema: Istruzione - Natura: Infrastrutture
ASSEGNAZIONE CPE	POLO UNIVERSITARIO DI SASSARI - RISTRUTTURAZIONE PALAZZI AMMINISTRAZIONE CENTRALE COMPLESSO PIAZZA UNIVERSITÀ Finanziamento pubblico: 17.000.000,00 euro

Disegno 3: a Sassari sono finanziati 1081 progetti. Cliccando sul nome del progetto, si viene indirizzati alla scheda del singolo progetto.


CUP: F8110800040006

METROPOLITANA LEGGERA DI SS - COLLEGAMENTI E METROTRAMVIE

Data di aggiornamento: 31.10.2013

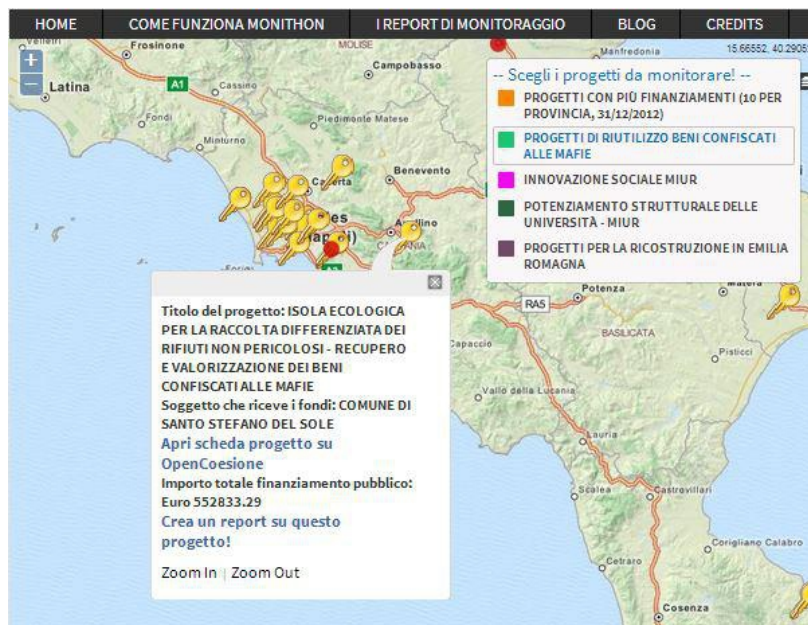
INFRASTRUTTURE - NUOVA REALIZZAZIONE
TRASPORTI - PROMOZIONE DI TRASPORTI URBANI NON INQUINANTI

SEI UN PROTAGONISTA DI QUESTO PROGETTO? [RACCONTACELO QUI.](#)

SOGGETTI	
PROGRAMMATORE REGIONE AUTONOMA DELLA SARDEGNA	ATTUATORE ARST GESTIONE FDS SRL
TEMPI	
INIZIO PREVISTO Dato non disponibile	INIZIO EFFETTIVO Dato non disponibile
FINE PREVISTA Dato non disponibile	FINE EFFETTIVA Dato non disponibile
PRIORITÀ QSN Competitività e attrattività delle città e dei sistemi urbani	TERRITORIO SASSARI 
OBIETTIVO GENERALE QSN Promuovere la competitività, l'innovazione e l'attrattività delle città e delle reti urbane attraverso la diffusione di servizi avanzati di qualità, il miglioramento della qualità della vita, e il collegamento con le reti materiali e immateriali	
OBIETTIVO SPECIFICO QSN Favorire il collegamento delle città e dei sistemi territoriali con le reti materiali e	

Disegno 4: su ciascun progetto, le informazioni riportate sulla scheda sono il CUP (una sorta di "codice fiscale" di ciascun progetto), tema e natura dell'investimento, soggetto programmatore ed attuatore, data di inizio e fine, stato di avanzamento dei pagamenti.

3.1.2) Layer



Disegno 5: uno dei cd. layer presenti sulla mappa e riguardanti temi o ambiti specifici: nella mappa vengono localizzati i vari progetti, con il relativo link alla scheda del progetto stesso su OpenCoesione ed eventuali altre informazioni sul web.

3.2) Preparare la passeggiata di monitoraggio

3.2.1) Documentarsi

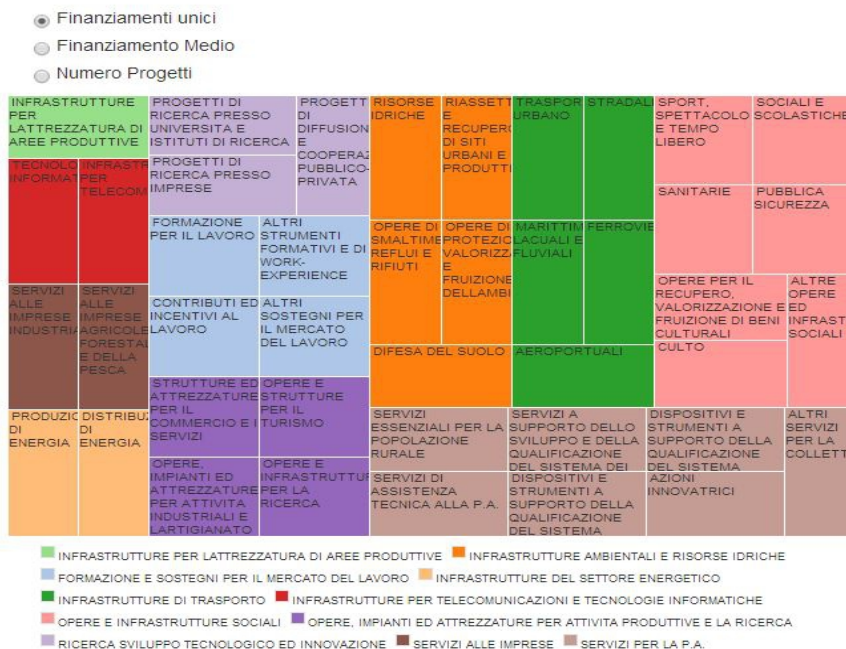


Disegno 6: L' esame della scheda del progetto andrebbe integrata attraverso l'analisi di altre informazioni raccolte dal web o dai giornali per approfondirne la conoscenza (ad esempio attraverso la lettura del relativo bando).

GAZZETTA UFFICIALE

3.2.2) Analizzare i dati

A partire dai dati aperti disponibili su Open Coesione è possibile condurre approfondimenti di vario tipo. I dati sono scaricabili in formato csv: le variabili possono essere "pulite", si può fare merge con altri dataset, si possono costruire infografiche e tutto quanto sia utile per raccogliere informazioni ed iniziare a raccontare la storia di un progetto.



Disegno 7: treemap relativa ai finanziamenti al settore delle infrastrutture per la Provincia di Bari scaricati dal portale OpenCoesione elaborata da Duccio Schiavon .

Disegno 8: elaborazione IFEL sui dati OpenCoesione aggiornati al 31.12.2012 sugli interventi in attuazione nella città metropolitana di Bari a valere sui Fondi Strutturali FESR ed FSE 2007-2013: inquadramento generale e dettaglio sui soggetti attuatori.

BARI: inquadramento generale

Tabella 7 Numerosità dei progetti localizzati nel comune di Bari e nell'area metropolitana di Bari al netto del capoluogo, FESR e FSE 2007-2013

Territorio	Numero progetti			% di progetti		
	FESR	FSE	Totale	FESR	FSE	Totale
Comune di Bari	895	2.919	3.814	23,5%	76,5%	100,0%
Area metropolitana al netto di Bari	2.887	6.385	9.272	31,1%	68,9%	100,0%

Tabella 8 Costi rendicontabili dei progetti localizzati nel comune di Bari e nell'area metropolitana di Bari al netto del capoluogo, FESR e FSE 2007-2013

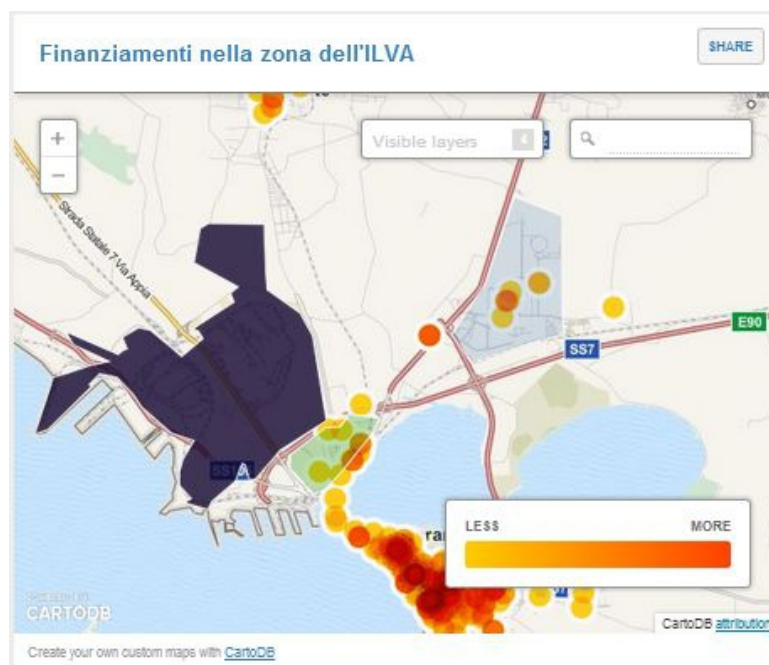
Territorio	Costo rendicontabile UE (euro)			% di costo rendicontabile UE		
	FESR	FSE	Totale	FESR	FSE	Totale
Comune di Bari	398.262.991	90.108.469	488.371.460	81,5%	18,5%	100,0%
Area metropolitana al netto di Bari	651.724.530	150.551.003	802.275.533	81,2%	18,8%	100,0%

Tabella 9 Costo rendicontabile medio dei progetti e stato di avanzamento finanziario degli interventi localizzati nel comune di Bari e nell'area metropolitana di Bari al netto del capoluogo, FESR e FSE 2007-2013

Territorio	Costo rendicontabile UE medio per progetto (euro)			Avanzamento finanziario*		
	FESR	FSE	Totale	FESR	FSE	Totale
Comune di Bari	444.987	30.870	128.047	44,1%	75,0%	49,8%
Area metropolitana al netto di Bari	225.745	23.579	86.527	48,8%	76,0%	53,9%

*L'avanzamento finanziario di un progetto è pari al rapporto dei pagamenti rendicontabili UE sul totale dei costi rendicontabili UE, per 100.

Evidenze per i progetti FESR vs. FSE: gli interventi FESR sono meno diffusi, hanno una taglia di costo in media superiore e registrano uno stato di avanzamento finanziario più contenuto rispetto ai progetti FSE.



Disegno 9: Nella mappa, i pallini rappresentano i vari progetti finanziati dalle politiche di coesione nel comune di Taranto. Le tinte più scure corrispondono alle aree con maggior concentrazione. Poiché su OpenCoesione non sono disponibili tutti gli indirizzi degli interventi, è stato possibile geolocalizzare solo un terzo dei progetti. Basta cliccare sui pallini per reperire maggiori informazioni su ciascun progetto: titolo, tema, ammontare del finanziamento e link alla scheda di OpenCoesione. La maggior parte dei progetti si concentra nel centro città. Alcuni progetti sono localizzati nei quartieri "a rischio" di Taranto: Tamburi (area verde), Paolo VI (area azzurra) e aree più prossime allo stabilimento dell'ILVA (area viola scuro).

3.2.3) Personalizzare il questionario

Su Monithon vi è la possibilità di scegliere tra:

1. Questionari precompilati: per rendere più facile la compilazione del questionario, per tutti i progetti inclusi nei "layers" è possibile accedere a un questionario già precompilato con le informazioni più rilevanti già disponibili su OpenCoesione (es. titolo, CUP, descrizione, coordinate, etc.).

2. Questionari tematici: è possibile selezionare specifiche tipologie di questionario a seconda della tipologia del progetto.

3. Questionari standard

Per chi non si accontenta... è possibile per tutti i cittadini monithoranti elaborare un proprio questionario personalizzato da compilare o proporre la modifiche/aggiunta di un campo nel questionario standard o in uno dei questionari tematici: contatta redazione@monithon.it.

4) Pubblicazione del report

Il nucleo principale di dati richiesti dalla scheda di monitoraggio sono:

1. Codice Unico di Progetto (CUP); se non presente, va copiato da OpenCoesione.gov.it e incollato nel campo apposito.

È importante per mantenere il collegamento con la base dati di OpenCoesione e potere quindi restituire le informazioni alle amministrazioni

2. indirizzo (via e numero civico) o la posizione del progetto sulla mappa

3. foto o video

4. link alle fonti utilizzate per il report

La scheda di monitoraggio, poi, include anche dei **campi di testo libero descrittivi**, utili a raccontare il progetto, il suo stato di avanzamento, le sue carenze o difficoltà, le eventuali proposte per migliorarlo.

5) Diffusione del report

Dopo aver scritto e caricato un report di monitoraggio il cittadino monitorante può scrivere un post in cui raccontare l'esperienza della passeggiata di monitoraggio e fare osservazioni più approfondite.

Report e post devono girare!



Possono essere diffusi attraverso i giornali locali, i social network o la rete territoriale di associazioni o altri gruppi informali di cittadini che hanno a cuore il progetto monitorato o il suo tema di investimento, si possono contattare direttamente le amministrazioni responsabili, destinatarie ultime dei feedback sui progetti rilasciati su Monithon.

